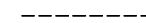
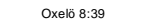



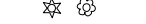

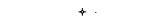




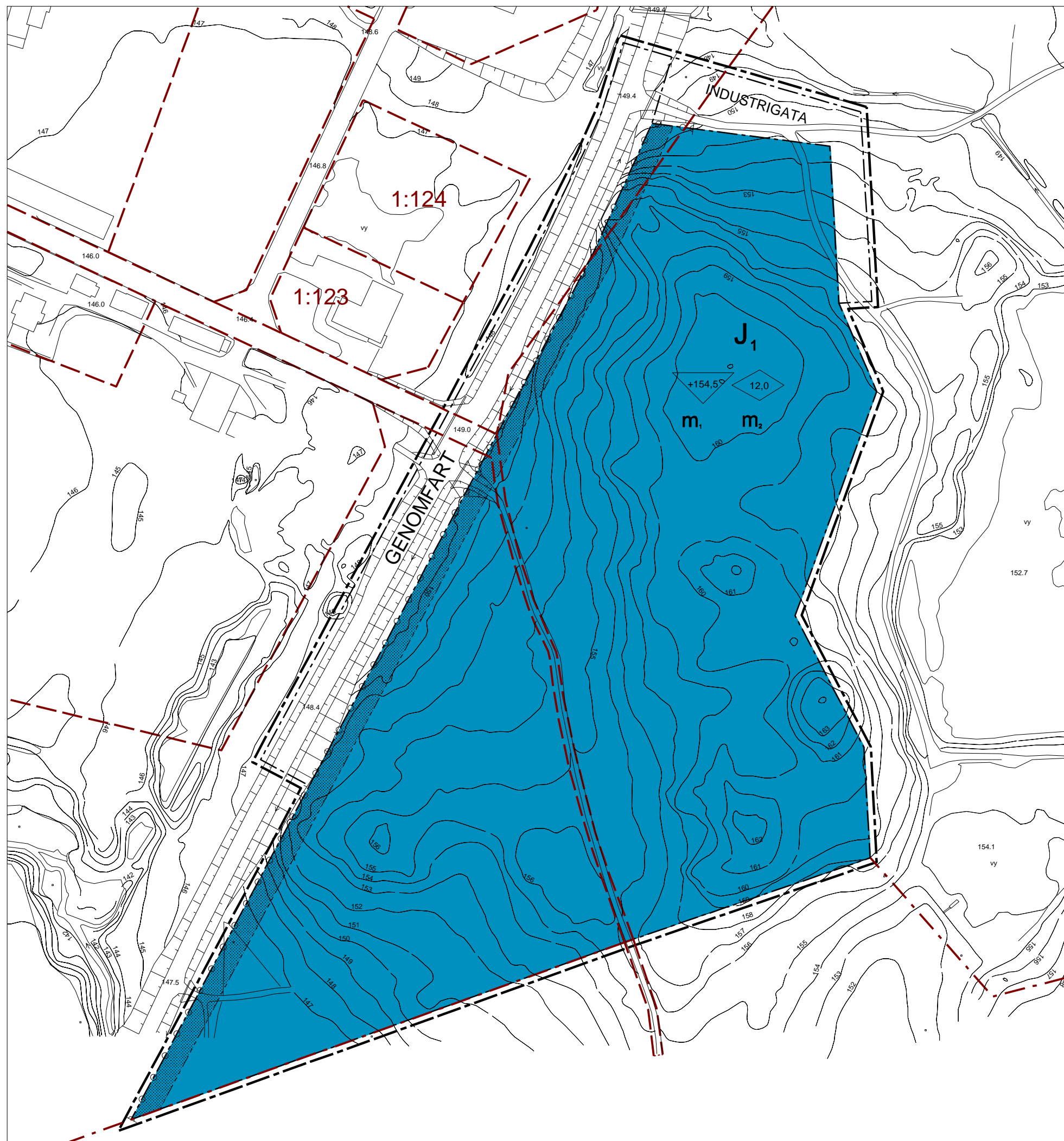


Grundkartans beteckningar

-  Fastighetsgräns
-  Fastighetsbeteckning
-  Byggnad
-  Väg
-  Träd: barr, löv
-  El-ledning
-  Belysningsstolpe
-  Stängsel
-  Stenmur
-  Slänt
-  Nivåkurvor
-  Gränspunkt

Grundkartan är ett utdrag ur kommunens primärkartbas gjort den 2008-01-07.
Koordinatssystem är RT90 2.5 gon V, höjdsystemet är RH 70.



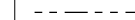
Lars Jönsson
Planarkitekt



PLANBESTÄMMELSER

Följande gäller inom områden med nedanstående beteckningar. Där beteckningar saknas gäller bestämmelser för hela planområdet. Endast angiven användning är tillåten.

GRÄNSBETECKNINGAR

-  Gräns för planområdet ritad 3 meter utanför gällande gräns
-  Användningsgräns
-  Egenskapsgräns

ANVÄNDNING AV MARK OCH VATTEN

Allmänna platser

GENOMFART Genomfartstrafik

INDUSTRIGATA Industritrafik

Kvartermark


J₁ Lätt industri och lager

BEGRÄNSNINGAR AV MARKENS BEBYGGANDE

 Marken får inte bebyggas


MARKENS ANORDNANDE

In- och utfart

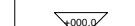
 In- och utfart får inte anordnas

PLACERING, UTFORMNING OCH UTFÖRANDE

Utförning

 Högsta byggnadshöjd i meter

Byggnadsteknik

 Lägsta nivå i meter över nollplanet för dränerande ingrepp

RISK- OCH STÖRNINGSSKYDD

m₁ Verksamheten får inte blanda trafik på GENOMFART

m₂ Luftintag får inte placeras mot GENOMFART

ADMINISTRATIVA BESTÄMMELSER

Genomförandetid

Genomförandetiden är 10 år från den dagen beslutet att anta vinner laga kraft

ANTAGANDEHANDLING NORMALT FÖRFARANDE

DETALJPLAN FÖR
DEL AV MOGA 1:112
SVENLJUNGA KOMMUN, VÄSTRA GÖTALANDS LÄN
MILJÖ- OCHBYGGENHETEN SVENLJUNGA DEN 2008-05-13

LARS JÖNSSON
PLANARKITEKT

SUSANNE NORBERG
MILJÖ- OCH BYGGCHEF

0 10 20 50 100m